




# Bordbuch Einsteiger

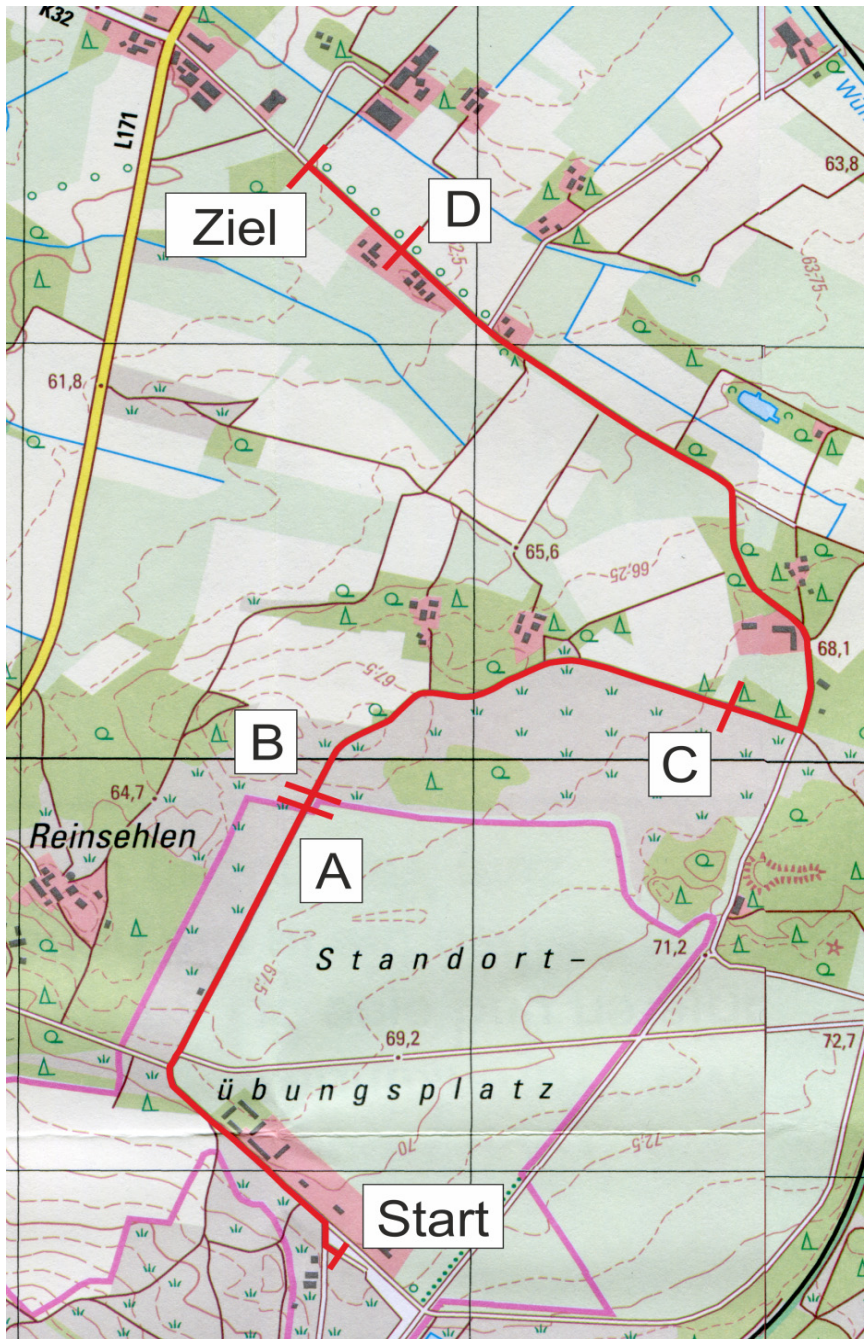


<b>Einsteiger - Etappe 1</b> Schneverdingen - Munster			
Fahrzeit	Schnitt		Seite
188 min	23,76 km/h		1


km		<b>Richtung</b>	<b>Information</b>	km
Total	Details			Rest

0,00	0,00		<b>Start</b>	34,22
------	------	---	--------------	-------


Der Start der Veranstaltung ist zugleich der Beginn der 1. Sollzeitprüfung.



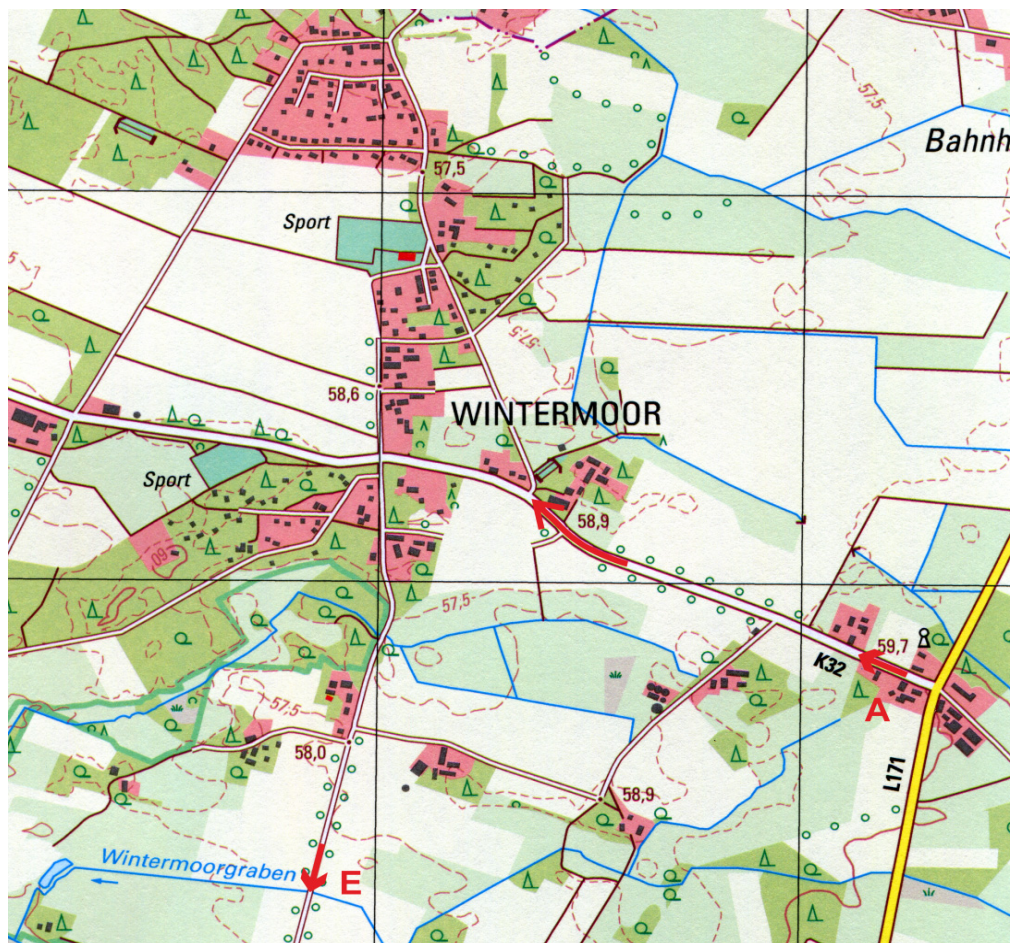
- Fahrtzeiten:**
- Start bis zum Punkt A = 1330m in 150 Sekunden
  - Start bis zum Punkt B = 1370m in 175 Sekunden
  - Start bis zum Punkt C = 2370m in 300 Sekunden
  - Start bis zum Punkt D = 4140m in 560 Sekunden
  - Start bis zum Punkt Ziel = 4430m in 590 Sekunden


<b>Einsteiger - Etappe 1</b> Schneverdingen - Munster			
Fahrzeit	Schnitt		Seite
0 min	0,00 km/h		2

km		Richtung	Information	km
Total	Details			Rest


4,48	4,48			29,74
4,87	0,39			29,35
4,95	0,08		<b>Aufgabe 1</b> <b>Anfang Pfeil A</b>	29,27


**Aufgabe1:** Fahren Sie vom Pfeil A zum Pfeil E über den Pfeil.



<b>Einsteiger - Etappe 1</b> Schneeverdingen - Munster			
Fahrzeit	Schnitt		Seite
188 min	23,76 km/h		3

km		Richtung	Information	km
Total	Details			Rest

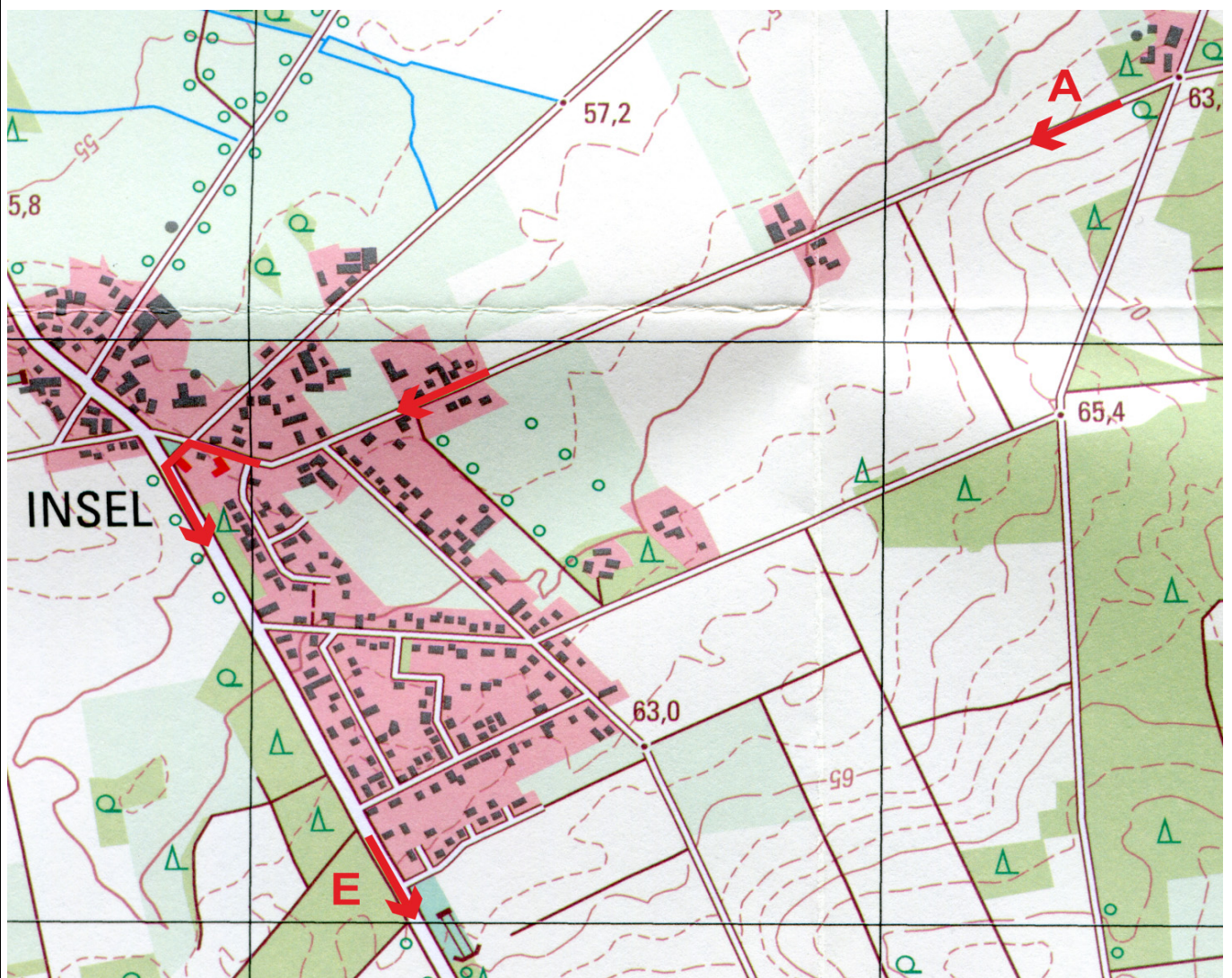
7,49	2,54	↑	<b>Aufgabe 1</b> <b>Ende Pfeil E</b>	26,73
7,85	0,36	↗		26,37
7,90	0,05	←		26,32
7,97	0,07	↗		26,25
8,03	0,06	↗		26,19
9,36	1,33	+		24,86

<b>Einsteiger - Etappe 1</b> Schneverdingen - Munster			Seite
Fahrzeit	Schnitt		4
188 min	23,76 km/h		


km		Richtung	Information	km
Total	Details			Rest

9,48	0,12	↑	<b>Aufgabe 2</b> <b>Anfang Pfeil A</b>	24,74
------	------	---	---	-------

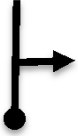
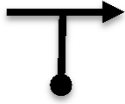



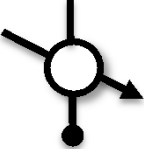


**Aufgabe 2: Fahren Sie von Pfeil A zum Pfeil E über die Pfeile**




12,03	2,55	↑	<b>Ende</b> <b>Aufgabe 2</b>	22,19
-------	------	---	---------------------------------	-------

<b>Einsteiger - Etappe 1</b> Schneverdingen - Munster			
Fahrzeit	Schnitt		Seite
188 min	23,76 km/h		5

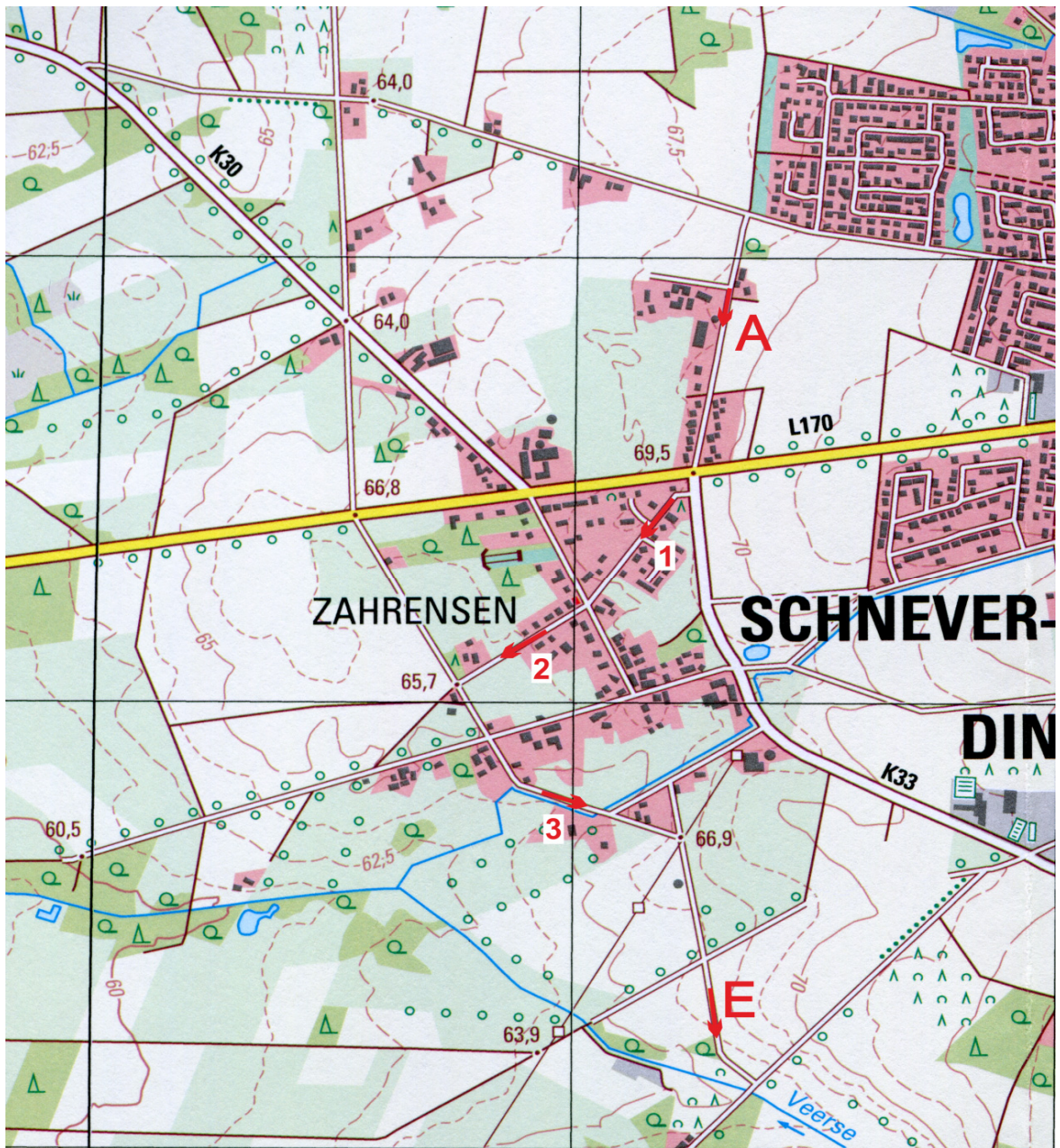
km		Richtung	Information	km
Total	Details			Rest

12,93	0,90			21,29
13,10	0,17			21,12
13,28	0,18			20,94
13,55	0,27			20,67
14,46	0,91			19,76
15,45	0,99			18,77
15,62	0,17		<b>Aufgabe 3</b> <b>Anfang Pfeil A</b>	18,60


<b>Einsteiger - Etappe 1</b> Schneverdingen - Munster			
Fahrzeit	Schnitt		Seite
0 min	0,00 km/h		6

km		<b>Richtung</b>	<b>Information</b>	km
Total	Details			Rest

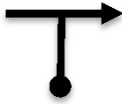

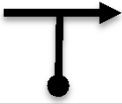

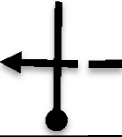
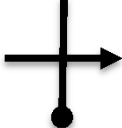



**Fahren Sie vom Pfeil A zum Pfeil E über die Pfeile in angegebener Reihenfolge.**




17,82	2,20		<b>Ende Aufgabe 3</b>	16,40
-------	------	---	---------------------------	-------

<b>Einsteiger - Etappe 1</b> Schneverdingen - Munster			
Fahrzeit	Schnitt		Seite
188 min	23,76 km/h		7








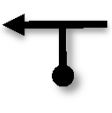



km		Richtung	Information	km
Total	Details			Rest


17,98	0,16			16,24
18,35	0,37		Hasselhof	15,87
19,54	1,19		L171	14,68
20,81	1,27		Am Berg	13,41
20,96	0,15			13,26
21,27	0,31		L171	12,95
21,40	0,13			12,82
21,51	0,11		Esbarg	12,71
21,57	0,06			12,65





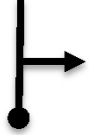


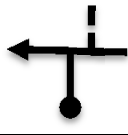
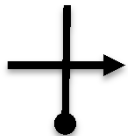

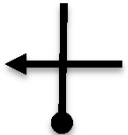


<b>Einsteiger - Etappe 1</b> Schneverdingen - Munster			
Fahrzeit	Schnitt		Seite
188 min	23,76 km/h		8


km		Richtung	Information	km
Total	Details			Rest

22,68	1,11			11,54
23,13	0,45			11,09
23,35	0,22			10,87
23,71	0,36			10,51
24,36	0,65			9,86
25,05	0,69			9,17
25,99	0,94			8,23
26,37	0,38			7,85
26,68	0,31			7,54
26,73	0,05			7,49

<b>Einsteiger - Etappe 1</b> Schneeverdingen - Munster			
Fahrzeit	Schnitt		Seite
188 min	23,76 km/h		9

km		Richtung	Information	km
Total	Details			Rest

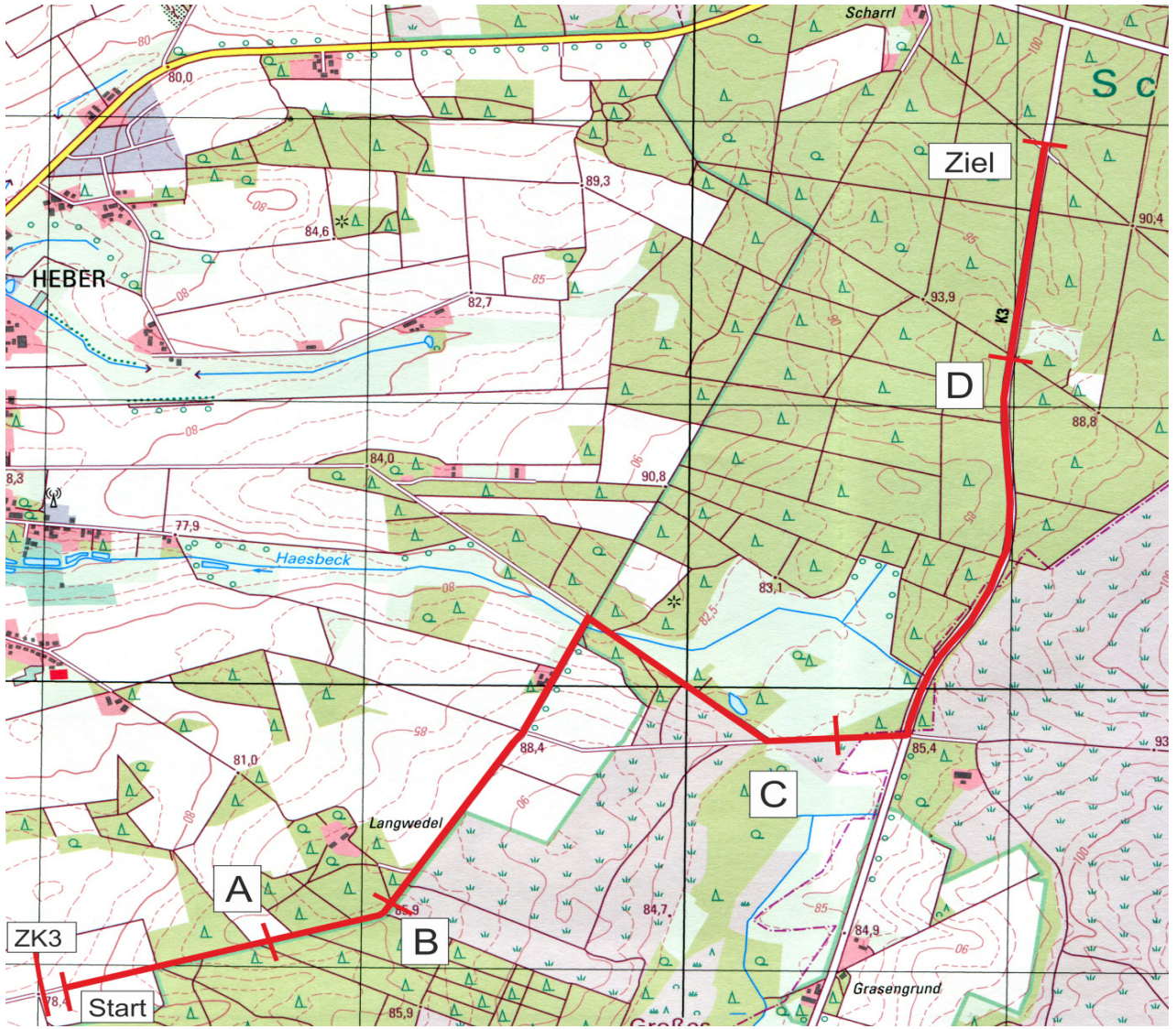
29,16	2,43			5,06
30,08	1,36			4,14
30,52	0,44			3,70
32,18	1,66			2,04
32,82	0,64			1,40
33,62	0,80			0,60
34,15	0,53		<b>ZK 3</b>	0,07
34,22	0,07		<b>Start Sollzeitprüfung 3</b>	0,00

<b>Einsteiger - Etappe 1</b> Schneverdingen - Munster			Seite <b>10</b>
Fahrzeit	Schnitt		
188 min	23,76 km/h		


km		<b>Richtung</b>	<b>Information</b>	km
Total	Details			Rest

<b>0,00</b>	<b>0,00</b>		<b>Start</b> <b>Sollzeitprüfung 3</b>	<b>40,24</b>
-------------	-------------	---	--	--------------


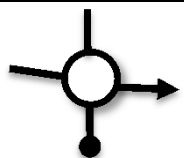


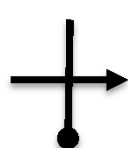


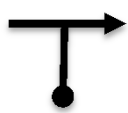


**Fahrtzeiten:**  
**Start bis A = 680m in 75 Sekunden      Start bis B = 1060m in 120 Sekunden**  
**Start bis C = 3120m in 330 Sekunden      Start bis D = 4750m in 495 Sekunden**  
**Start bis Ziel = 5520m in 600 Sekunden**



<b>5,52</b>	<b>5,52</b>		<b>Ende</b> <b>Sollzeitprüfung 3</b>	<b>34,72</b>
-------------	-------------	---	---	--------------

<b>Einsteiger - Etappe 1</b> Schneverdingen - Munster			
Fahrzeit	Schnitt		Seite
188 min	23,76 km/h		11

km		Richtung	Information	km
Total	Details			Rest

5,98	0,46		<b>Heber 3km</b>	34,26
6,30	0,32		<b>Behringen 5km</b>	33,94
7,86	1,56		<b>Winsen 38km</b>	32,38
8,16	0,30			32,08
9,55	1,39			30,69
11,00	1,45			29,24
11,25	0,25		<b>Außengarten</b>	28,99
11,58	0,33		<b>Mümmelmansweg</b>	28,66
12,55	0,97		<b>!! Langsam, Reiterhöfe !!</b>	27,69
13,45	0,90			26,79

# GO KARTING – GO BISPINGEN



Ralf Schumacher Kart & Bowl  
Horstfeldweg 5 • Bispingen • Tel. 05194 98205-0  
[www.rs-kart-bowl.de](http://www.rs-kart-bowl.de)

KARTING (INDOOR U. OUTDOOR)

BOWLING

TAGUNGEN

RESTAURANT

Die Termine für die  
6- und 24-Std.-Rennen-2015  
unter [www.rs-kart-bowl.de](http://www.rs-kart-bowl.de)



## Eiscafe Dal Bo

Eiscafe Dal Bo  
Wilhelm-Bockelmann-Straße 27  
29633 Munster



05192 - 986440

Öffnungszeiten:  
Montag - Sonntag  
08:00 - 22:00 Uhr




*Sortimentauswahl im Eiscafe Dal Bo*




*Frühstück*



*Café*




*Crepe*

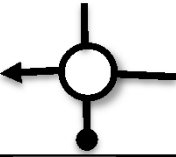



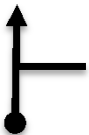



*Eis*

*Jetzt ganz neu im Angebot: Pizza!!!*


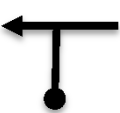
<b>Einsteiger - Etappe 1</b> Schneverdingen - Munster			
Fahrzeit	Schnitt		Seite
188 min	23,76 km/h		12


km		Richtung	Information	km
Total	Details			Rest

14,27	0,82			25,97
14,45	0,18			25,79
14,59	0,14		<b>Parkplatz Einfahrt. !! Achtung !! Teilnehmer von vorne.</b>	25,65
14,64	0,05		<b>An Parkplatz vorbei</b>	25,60
14,68	0,04		<b>Geradeaus zum Rondell</b>	25,56
14,70	0,02		<b>An der Kartbahnhalle fahren Sie bitte im Uhrzeigersinn um das Rondell.</b>	25,54







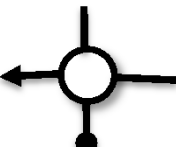


**Steigen Sie am Eingang der Kartbahn aus und holen Sie sich einen Stempel in der Empfangshalle der Kartbahn. Anschließend folgen Sie den Bordbuchzeichen zur Zeitkontrolle ZK4.**


**Wenn Sie zu früh sind, parken Sie bitte das Fahrzeug in den Parkboxen und warten Sie Ihre Zeit ab.**

14,72	0,02			25,52
14,73	0,01			25,51


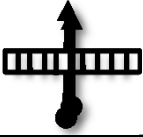
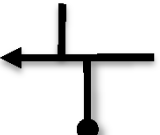



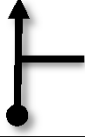

<b>Einsteiger - Etappe 1</b> Schneverdingen - Munster			
Fahrzeit	Schnitt		Seite
0 min	0,00 km/h		13

km		Richtung	Information	km
Total	Details			Rest

14,85	0,12		<b>ZK 4</b>	25,39
14,86	0,01			25,38
14,88	0,02			25,36
14,09	-0,79			26,15
15,01	0,92		<b>!! Achtung !!</b> Teilnehmer von vorne. Gegenrichtung bis Kreisverkehr.	25,23
15,16	0,15			25,08
15,24	0,08			25,00
16,09	0,85		<b>Bispingen</b>	24,15
16,24	0,15			24,00


<b>Einsteiger - Etappe 1</b> Schneverdingen - Munster			
Fahrzeit	Schnitt		Seite
188 min	23,76 km/h		14

km		Richtung	Information	km
Total	Details			Rest

16,99	0,75			23,25
17,11	0,12			23,13
17,40	0,29			22,84
17,47	0,07			22,77
17,60	0,13			22,64
17,78	0,18		<b>Anfang Pfeil A Aufgabe 4</b>	22,46



**Einsteiger - Etappe 1**  
Schneverdingen - Munster



Fahrzeit

Schnitt

188 min

23,76 km/h

Seite

15

km

**Richtung**

**Information**

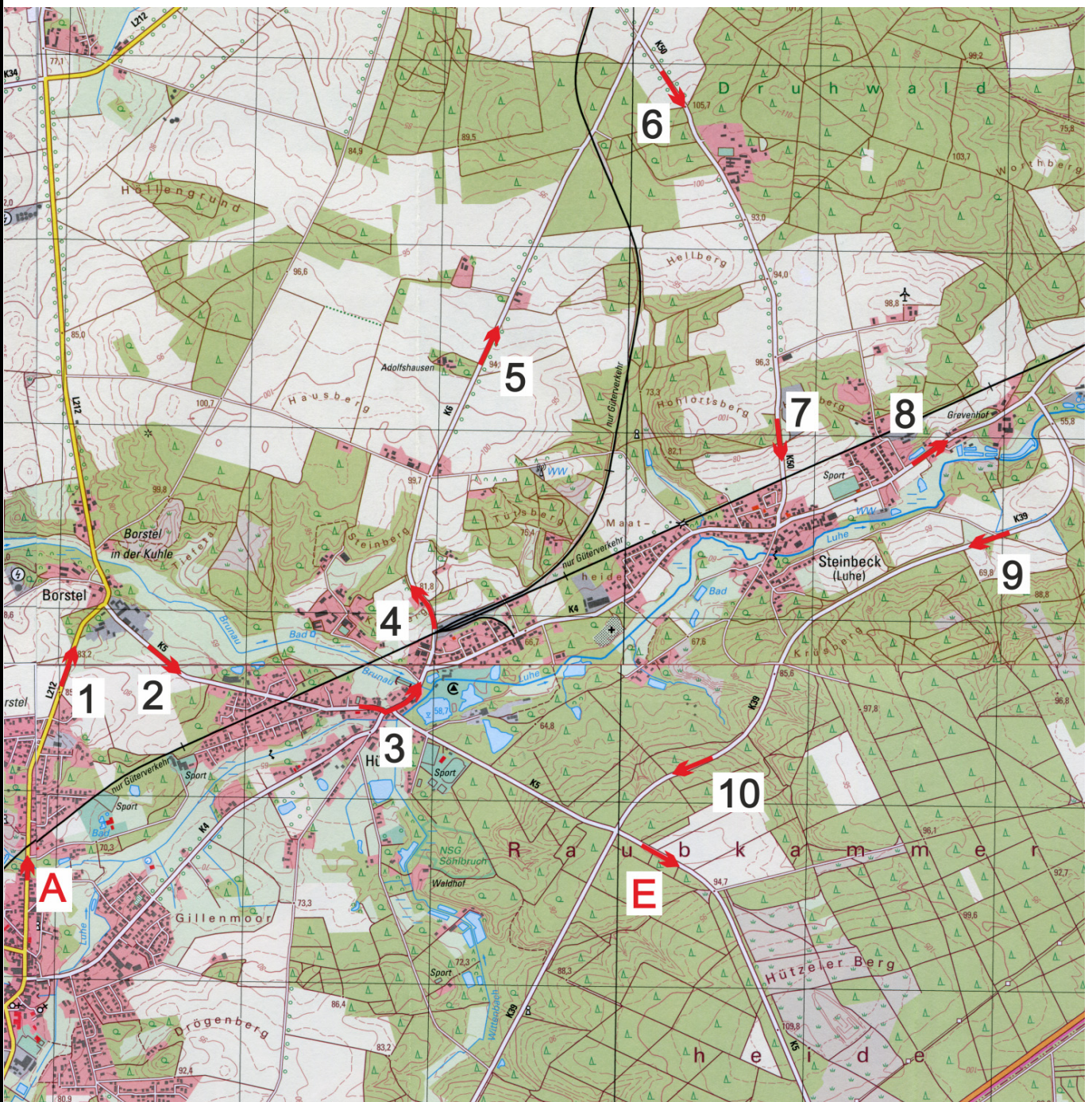
km

Total

Details

Rest

**Fahren Sie vom Pfeil A über die Pfeile 1 bis 10 und anschließend den Pfeil E.**



Freizeitipps von A-Z  
Pauschalangebote  
Stadtführungen  
Souvenirs  
Tagesfahrten  
Vermittlung von Unterkünften  
Rad- und Wanderkarten  
Geocaching

Munster Touristik  
Veestherrnweg 5, 29633 Munster  
Tel.: +49 (0)5192 8998-0  
E-mail: [info@munster-touristik.de](mailto:info@munster-touristik.de)  
[www.munster-touristik.de](http://www.munster-touristik.de)




Dienstag - Sonntag | 10:00 - 18:00 Uhr |  
Feiertags und Juni - Sept. auch montags geöffnet




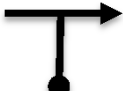







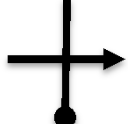



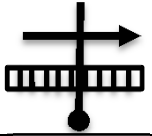
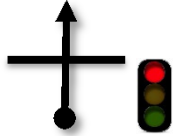



| über 150 Großgeräte  
| auf 10.000 m<sup>2</sup>  
| Panzer, Geschütze  
| Begehbarer Panzer


| Uniformen, Spielzeug  
| Ausrüstung, Orden, Waffen  
| Kostenloser Multimediaguide  
| Führungen

Hans-Krüger-Str. 33 | 29633 Munster | 05192 / 2552  
[daspanzermuseum.de](http://daspanzermuseum.de)

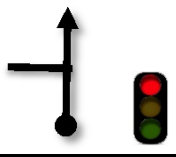
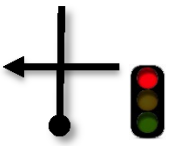




<b>Einsteiger - Etappe 1</b> Schneverdingen - Munster			
Fahrzeit	Schnitt		Seite
188 min	23,76 km/h		16

km		Richtung	Information	km
Total	Details			Rest

23,56	5,78		<b>Ende Pfeil E Aufgabe 4</b>	16,68
25,54	1,98			14,70
28,53	2,99			11,71
33,96	5,43			6,28
36,20	2,24			4,04
36,31	0,11		  	3,93
38,68	2,37			1,56
39,18	0,50			1,06
39,53	0,35			0,71
39,60	0,07			0,64

<b>Einsteiger - Etappe 1</b> Schneverdingen - Munster			
Fahrzeit	Schnitt		Seite
188 min	23,76 km/h		17

km		Richtung	Information	km
Total	Details			Rest

39,72	0,12			0,52
39,82	0,10			0,42
39,90	0,08			0,34
40,14	0,24			0,10
40,23	0,09			0,01
40,24	0,01		<b>ZK 5</b>	0,00

**Hier haben Sie Mittagspause.  
Beachten Sie bitte selbständig den Neustart zur 2. Etappe.**



Als etablierter Full-Service Dienstleister bietet blacklight seinen Kunden bereits seit 2007 einen individuellen Mix aus Licht, Ton und Medientechnik für jede Art von Veranstaltung – ganz egal ob Industrie- und Galaveranstaltungen, Messestände oder Hochzeit. Jede Veranstaltung wird mit blacklight zu etwas Besonderem!

Wir freuen uns, in diesem Jahr wieder als Sponsor, Teil der VFM-Heide-Histo zu sein und wünschen allen Teilnehmern und Zuschauern viel Spaß an der Veranstaltung und eine gute Fahrt.

blacklight - licht.bühne.ton  
Roman Meyer  
Büttnerstr. 22a  
30165 Hannover

[info@blacklight-hannover.de](mailto:info@blacklight-hannover.de)  
[www.blacklight-hannover.de](http://www.blacklight-hannover.de)

# Für Sie die beste Baufinanzierung!

- Persönlicher Ansprechpartner vor Ort
- Zeit für Sie und Ihre Wünsche
- Finanzierung nach Maß



Zins-  
sicherheit  
bis zu  
30 Jahre!

**Jeder Mensch hat etwas, das ihn antreibt.**

**Wir machen den Weg frei.**

**Mit der besten Baufinanzierung  
in Ihre eigenen vier Wände.**

Alle Finanzleistungen aus einer Hand:


- Finanzierung für Bau, Kauf und Modernisierung
- Zinsgünstige Anschlussfinanzierung
- Risikoabsicherung
- Kauf- und Verkaufsabwicklung durch unsere Immobiliengesellschaften

Vereinbaren Sie jetzt einen Termin mit uns!



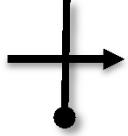
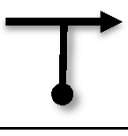
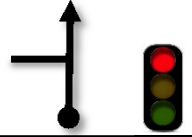
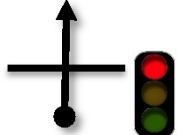


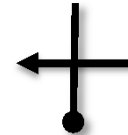


Telefon: 0800 0965 100  
[www.vblh.de](http://www.vblh.de)




**Volksbank**  
**Lüneburger Heide eG** 

<b>Einsteiger - Etappe 2</b> Munster - Schneverdingen			
Fahrzeit	Schnitt		Seite
145 min	23,70 km/h		18

km		Richtung	Information	km
Total	Details			Rest

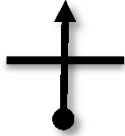
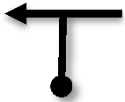


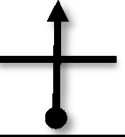

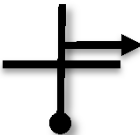


0,00	0,00		<b>Re-Start ZK6</b>	20,28
0,21	0,21		Eisdiele	20,07
0,27	0,06			20,01
0,38	0,11			19,90
0,42	0,04			19,86
0,61	0,19			19,67
1,27	0,66		"Peter Bamm Kaserne"	19,01
1,44	0,17			18,84
1,60	0,16		 	18,68

<b>Einsteiger - Etappe 2</b> Munster - Schneverdingen			
Fahrzeit	Schnitt		Seite
145 min	23,70 km/h		19

km		<b>Richtung</b>	<b>Information</b>	km
Total	Details			Rest


Sie durchfahren jetzt die Heide im Bereich des Truppenübungsplatzes Munster-Süd. Das Verlassen der Straße / Strecke ist nicht zulässig. In diesem Abschnitt befindet sich keine OK oder SK.

Beachten Sie bitte die Verbotsschilder Nr. 250 und Schranken. Lassen Sie sich beeindrucken von der Heide links und rechts der Strecke, nach dem Sie den Wald durchfahren haben. Die Aussicht über die weite Heide ist schon atemraubend.



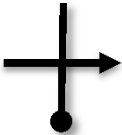


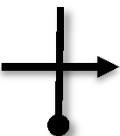








2,61	1,01		Straße des Bundes Verlassen der Straße verboten	17,67
4,54	1,93		 	15,74
5,36	0,82			14,92
7,39	2,03		Hier befindet sich ein Aussichtsturm. Wenn Sie sich etwas Zeit nehmen, können Sie einen Blick über die Heide werfen.	12,89
9,08	1,69		 	11,20

Wir hoffen Ihnen hat die kleine Durchquerung der Heide gefallen. Nun geht es weiter....


9,82	0,74		 	10,46
------	------	---	--	-------

<b>Einsteiger - Etappe 2</b> Munster - Schneverdingen			
Fahrzeit	Schnitt		Seite
145 min	23,70 km/h		20

km		Richtung	Information	km
Total	Details			Rest

10,06	0,24			10,22
10,13	0,07			10,15
10,44	0,31			9,84
11,54	1,10			8,74
11,81	0,27			8,47
11,98	0,17			8,30
12,53	0,55			7,75
12,64	0,11			7,64
13,19	0,55			7,09
13,31	0,12			6,97

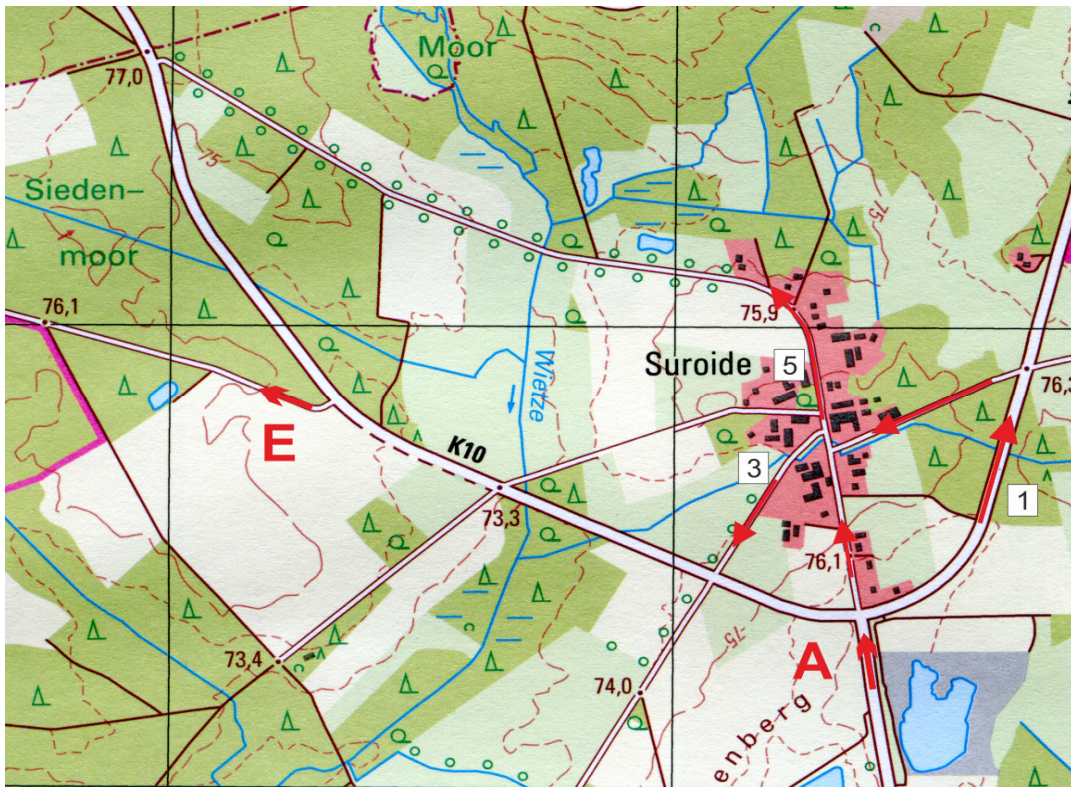


<b>Einsteiger - Etappe 2</b> Munster - Schneeverdingen			
Fahrzeit	Schnitt		Seite
145 min	23,70 km/h		21

km		Richtung	Information	km
Total	Details			Rest

14,78	1,47		<b>Anfang Pfeil A</b> <b>Aufgabe 5</b>	5,50
-------	------	---	---	------


**Aufgabe:**  
Fahren Sie Pfeil A und die Pfeile. Pfeile mit Nummern geben die Reihenfolge vor. Pfeile ohne Nummern müssen logisch ergänzt werden. Anschließend fahren Sie Pfeil E.



19,80	5,02		<b>Ende Pfeil E</b> <b>Aufgabe 5</b>	0,48
-------	------	---	---	------

20,21	0,41		<b>ZK 8</b>	0,07
-------	------	---	-------------	------

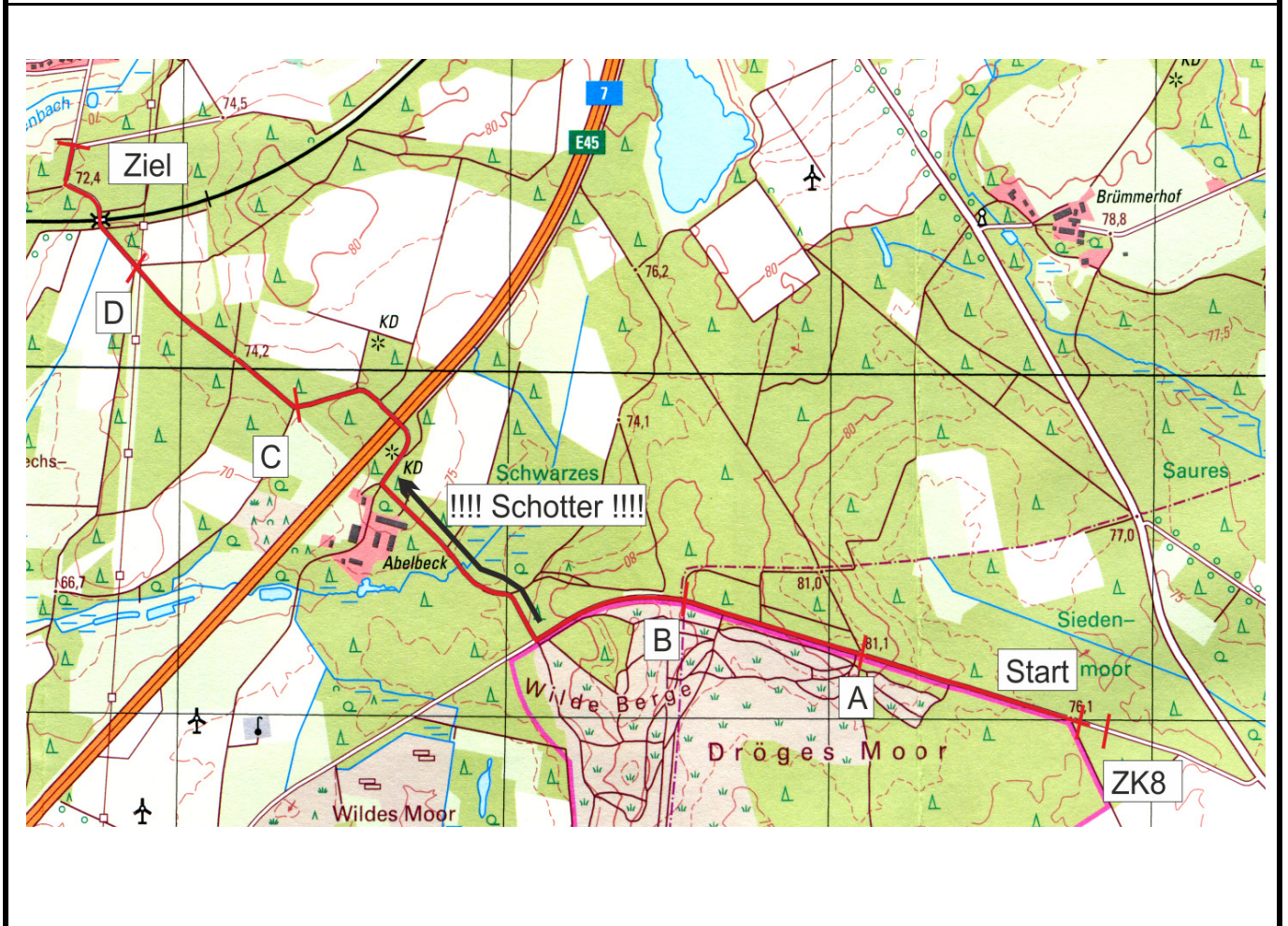
20,28	0,07		<b>Start</b> <b>Sollzeitprüfung 6</b>	0,00
-------	------	---	--	------

<b>Einsteiger - Etappe 2</b> Munster - Schneeverdingen			
Fahrzeit	Schnitt		Seite
145 min	23,70 km/h		22

km		Richtung	Information	km
Total	Details			Rest

0,00	0,00		<b>Start</b> <b>Sollzeitprüfung 6</b>	14,13
------	------	---	--	-------

**Fahrtzeiten:**  
**Start bis zum Punkt A = 670m in 90 Sekunden**  
**Start bis zum Punkt B = 1250m in 150 Sekunden**  
**Start bis zum Punkt C = 2950m in 420 Sekunden**  
**Start bis zum Punkt D = 3590m in 510 Sekunden**  
**Start bis zum Punkt Ziel = 4060m in 585 Sekunden**



4,06	4,06		<b>Ende</b> <b>Sollzeitprüfung 6</b>	10,07
------	------	---	---	-------

# TÜV NORD Service für Oldtimer



Wir bieten Ihnen für Ihren Oldtimer:


- Oldtimergutachten
- Schaden- und Wertgutachten
- Hauptuntersuchungen
- Abgasuntersuchungen

TÜV®

**TÜV NORD**

Mobilität  
sicher genießen

Service-Tel.: 0800 80 70 600  
www.tuev-nord.de



## Schilder

- Wir fertigen Schilder in allen Größen aus Kunststoff, Aluverbundplatten, Plexiglas, Edelstahl usw.
- Rahmenprofile und Halterungen aus Aluminium, Edelstahl oder lackiert.
- Leuchtkästen und Ausstecker in unterschiedlichsten Ausführungen
- Montage und Wartung

## Digitaldruck XXL

- Wir produzieren auf 3 Großdruckern Ausdrücke auf Papier, Folie, PVC, Baumwolle, Tapeten usw.
- Druckbreite bis 160 cm
- Für den Innen- und Außenbereich
- Mit unterschiedlichen Schutzlaminaten

## Aufkleber

- Aufkleber in allen Größen
- Digitaldruck mit Eco - Solvent - Tinte
- Lange Haltbarkeit durch Flüssig- oder Folienlaminat
- Konturgeschnitten in allen Formen
- Kleinmengen ab 1 Stück

## Leinwand-Druck

- Hochwertiger Druck inklusive Bildbearbeitung und Retusche
- Auf Keilrahmen gespannt
- Auch mit Profilrahmen

45 x 30 cm  
**18,50**




## Ihr Draht zu uns:



## Anschrift:

Brunnenweg 68 – 27283 Verden  
Parkplätze direkt vor dem Haus

<b>Einsteiger - Etappe 2</b> Munster - Schneverdingen			
Fahrzeit	Schnitt		Seite
145 min	23,70 km/h		23

km		Richtung	Information	km
Total	Details			Rest

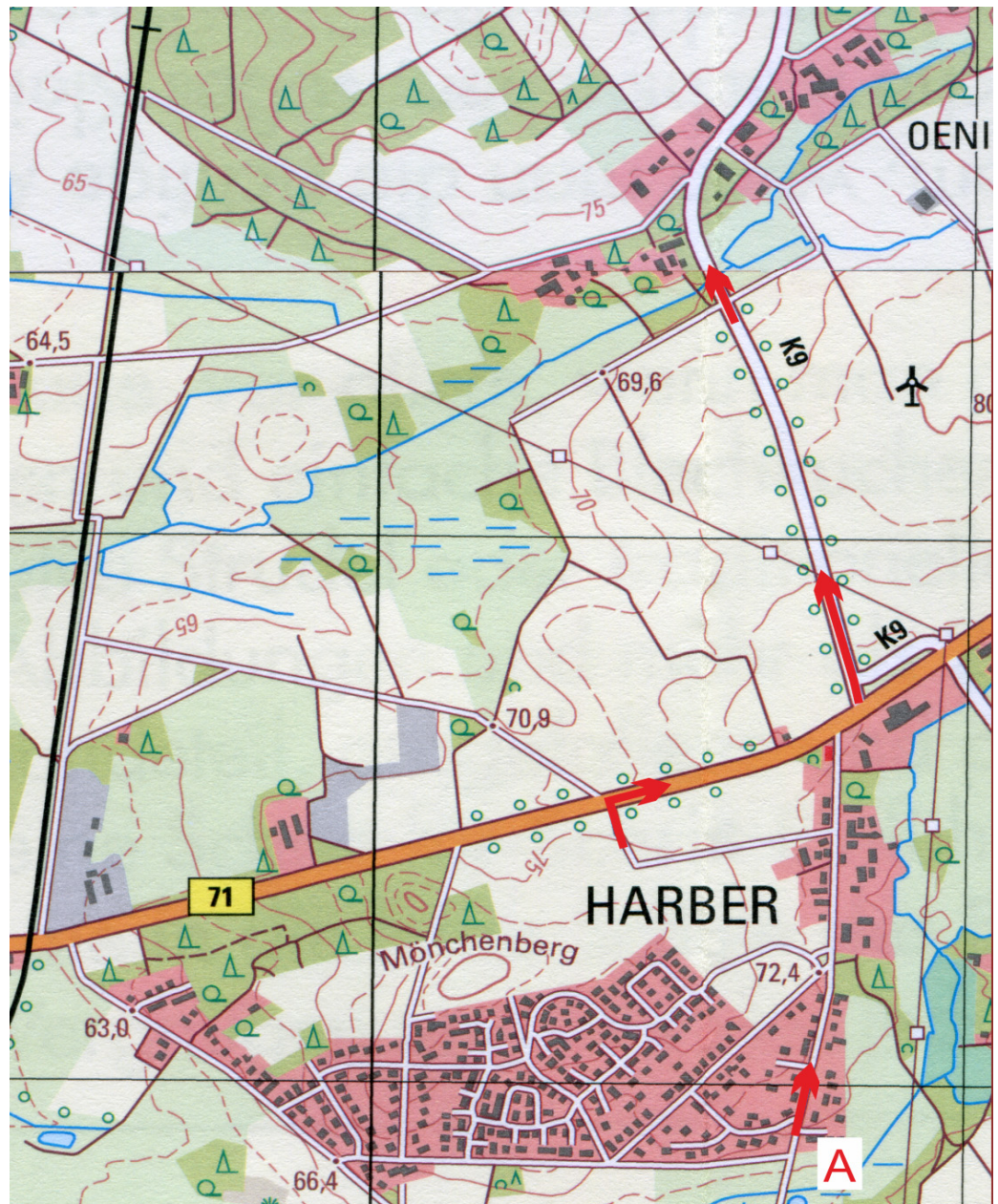
4,32	0,26		<b>Anfang Pfeil A</b> <b>Aufgabe 6</b>	9,81
------	------	---	---	------


**Aufgabe**

Fahren Sie die Pfeile und Striche vom Anfang Pfeil A zum Ende Pfeil E

**Karte 1**

Den Übergang zwischen der Karte 1 und Karte 2, fahren Sie bitte auf Karte 1




<b>Einsteiger - Etappe 2</b> Munster - Schneeverdingen			
Fahrzeit	Schnitt		Seite
145 min	23,70 km/h		24


km		<b>Richtung</b>	<b>Information</b>	km
Total	Details			Rest




**Karte 2**


Den Übergang von Karte 2 zu Karte 3 fahren Sie bitte nach Karte 2.



**Karte 3**



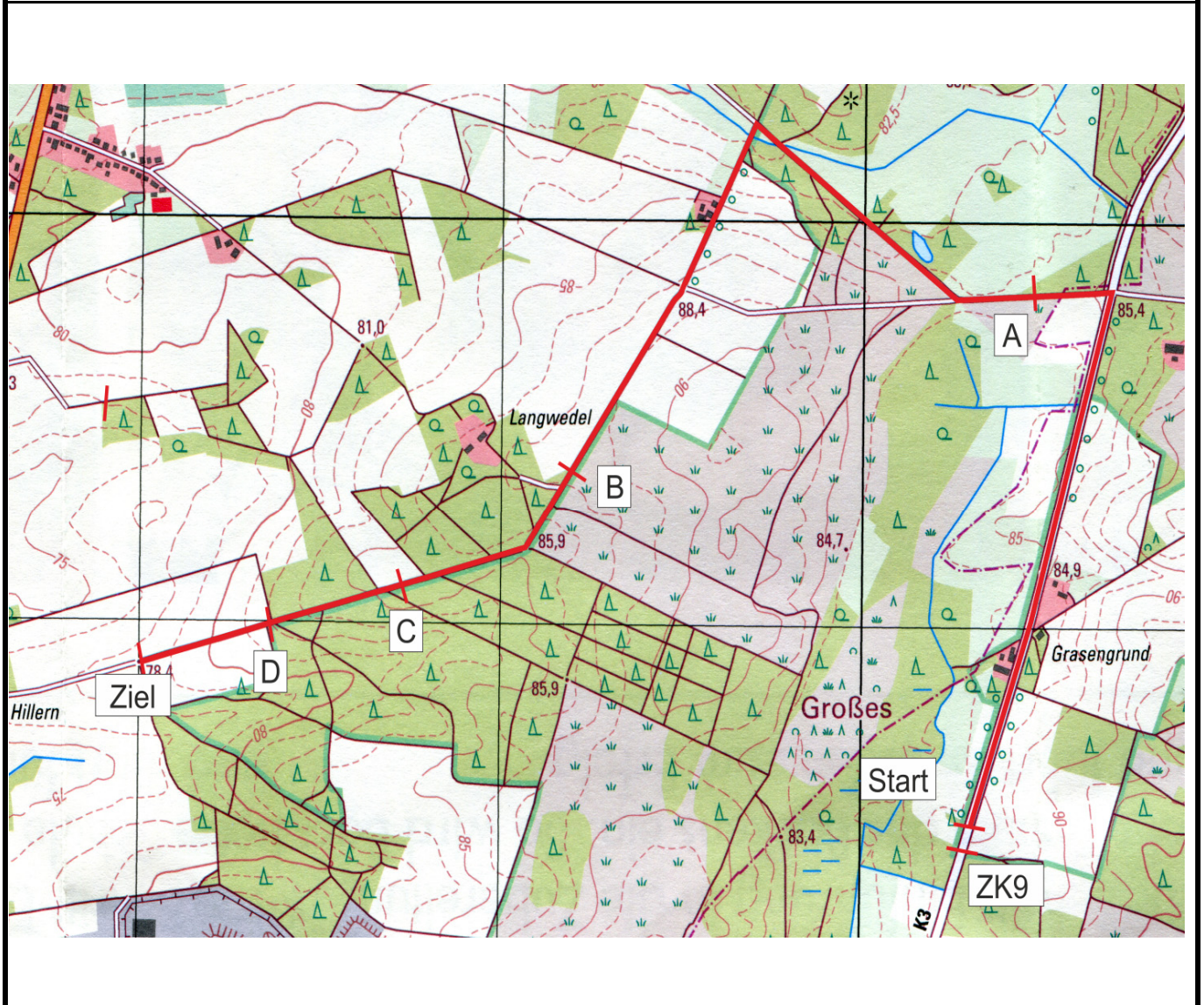
11,88	7,56		<b>Ende Pfeil E</b> <b>Aufgabe 6</b>	2,25
14,08	2,20		<b>ZK 9</b>	0,05
14,13	0,05		<b>Start</b> <b>Sollzeitprüfung 7</b>	0,00

<b>Einsteiger - Etappe 2</b> Munster - Schneverdingen			
Fahrzeit	Schnitt		Seite
145 min	23,70 km/h		25


km		Richtung	Information	km
Total	Details			Rest

0,00	0,00		<b>Start</b> <b>Sollzeitprüfung 7</b>	22,86
------	------	---	--	-------

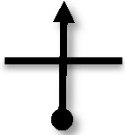

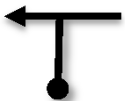


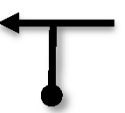
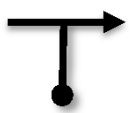

<b>Fahrtzeiten:</b> Start bis A = 1580m in 180 Sekunden      Start bis B = 3460m in 360 Sekunden Start bis C = 4020m in 435 Sekunden      Start bis D = 4430m in 480 Sekunden Start bis Ziel = 4770m in 525 Sekunden				
---	--	--	--	--




4,77	4,77		<b>Ende</b> <b>Sollzeitprüfung 7</b>	18,09
------	------	---	---	-------




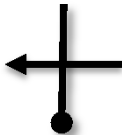

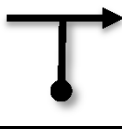
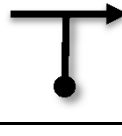
<b>Einsteiger - Etappe 2</b> Munster - Schneeverdingen			
Fahrzeit	Schnitt		Seite
145 min	23,70 km/h		26

km		Richtung	Information	km
Total	Details			Rest

5,30	0,53		Vorsichtig die B3 kreuzen	17,56
5,83	0,53			17,03
6,79	0,96			16,07
6,80	0,01			16,06
6,85	0,05			16,01
6,87	0,02			15,99
8,72	1,85			14,14

<b>Einsteiger - Etappe 2</b> Munster - Schneverdingen			
Fahrzeit	Schnitt		Seite
145 min	23,70 km/h		27

km		Richtung	Information	km
Total	Details			Rest

9,87	1,15			12,99
10,21	0,34			12,65
10,83	0,62			12,65
12,08	1,25		<div style="border: 1px solid black; border-radius: 10px; padding: 2px 10px; display: inline-block;">Dannhorst</div> 	10,78
12,69	0,61			10,17
13,64	0,95		L171	9,22





# Schneeverdingen

MEINE HEIDEKÖNIGIN

## Urlaub im Herzen der Lüneburger Heide Verbringen Sie erholsame Tage in Schneeverdingen

Genießen Sie die Ruhe im Naturschutzgebiet und nutzen Sie die Vorzüge unserer lebendigen Kleinstadt:

Wandern oder radeln Sie auf kilometerlangen Wegen durch wunderschöne Heideflächen, urige Wälder und das mystische Pietzmoor oder erfahren Sie die Natur während einer Kutschfahrt.

Entspannen Sie im Erlebnisbad „Heidjers Wohl!“ mit großzügiger Saunalandschaft.

Genießen Sie die schmackhafte regionale Küche in gemütlichen und ansprechenden Restaurants und Cafés.

Ruhen Sie sich aus in komfortablen Unterkünften von der Ferienwohnung bis zum 4\*-Hotel.

***Wir freuen uns auf Sie!***

---


### SCHNEEVERDINGEN TOURISTIK

Rathauspassage 18 29640 Schneeverdingen

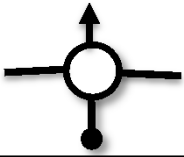

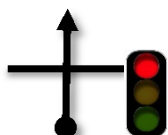
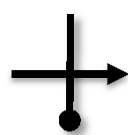






Telefon: 05193 93-800 [touristik@schneeverdingen.de](mailto:touristik@schneeverdingen.de)




[www.schneeverdingen-touristik.de](http://www.schneeverdingen-touristik.de)

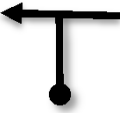

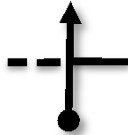

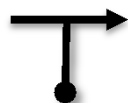

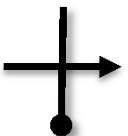


<b>Einsteiger - Etappe 2</b> Munster - Schneeverdingen			
Fahrzeit	Schnitt		Seite
145 min	23,70 km/h		28

km		Richtung	Information	km
Total	Details			Rest

14,02	0,38			8,84
15,17	1,15			7,69
15,57	0,40		<div style="border: 1px solid black; padding: 5px; display: inline-block;"> <p>↑ <b>Heidegarten Rathaus</b></p> </div>	7,29
16,59	1,02		<div style="border: 1px solid black; padding: 5px; display: inline-block;"> <p><b>Heidegarten</b></p> </div>	6,27
17,04	0,45			5,82
17,09	0,05		Auf Parkplatz. Langsam fahren	5,77
17,17	0,08		Letzte Reihe nach links	5,69
17,23	0,06			5,63
17,25	0,02			5,61
17,31	0,06		<b>ZK 10</b>	5,55

<b>Einsteiger - Etappe 2</b> Munster - Schneeverdingen			
Fahrzeit	Schnitt		Seite
145 min	23,70 km/h		29

km		Richtung	Information	km
Total	Details			Rest

17,32	0,01		Durch Findlinge hindurch nach Links abbiegen	
17,40	0,09		<b>ZK 11</b>	5,46
17,46	0,06		Achtung: Teilnehmer von rechts	5,40
17,99	0,53			4,87
18,40	0,41			4,46
18,54	0,14		L171	4,32
21,70	3,16			1,16
22,18	0,48		<b>Am Start der Sollzeitprüfung vorbei fahren.</b>	0,68
22,25	0,07			0,61

